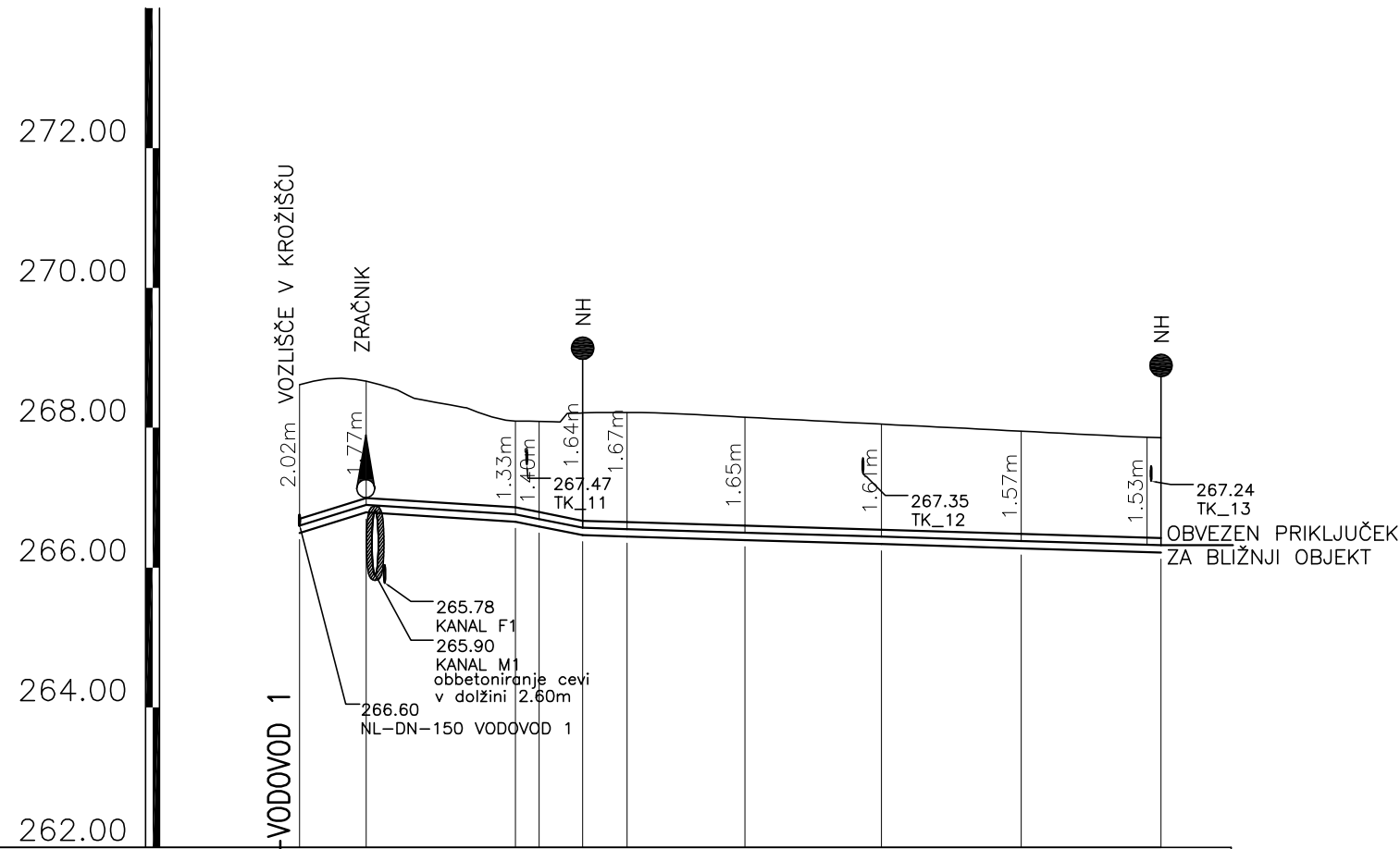


VODOVOD 2
M 1:1000/100





LEGENDA SIMBOLOV VODOVODA

- ZRAČNIK
- BLATNIK
- ZASUN
- NADZEMNI HIDRANT

IME	V1-20	V2-1	V2-2	V2-3	V2-4	V2-5	V2-6	V2-7	V2-8	V2-9
STACIONAŽA	0.00	9.52		30.88	34.25	40.49	46.85		103.17	123.17
KOTA TERENA	268.62	268.70	268.67	268.47	268.36	268.29	268.16	268.10	268.09	268.09
KOTA LEŽIŠČA CEVI	266.60	266.90		266.76	266.70	266.57	266.55	266.50	266.38	266.32
GLOBINA IZKOPA	2.12	2.12	1.88	1.44	1.50	1.75	1.77	1.76	1.72	1.67
PADEC – v promilih	31.0	6.2	20.1					3.0		
DOLŽINA MED TEMENI	9.52	21.36	3.38	6.25	6.35	16.85	19.49	19.99	20.00	
CEV PROFIL DOLŽINA	NL-DN-100-C64 (K9) TYTON , L=123.18 m									

Opombe:
- kote križanj komunalne infrastrukture je potrebno preveriti na terenu!

		gradbeno projektiranje in inženiring, d.o.o. Ljubljanska c. 26, 8000 Novo mesto tel.: 07/33 77 630, fax. 07/33 77 631		LZS 1919	
Investitor/naročnik:		OBČINA TREBNJE, Goliev trg 5, 8210 Trebnje			
Objekt:		GOSPODARSKA JAVNA INFRASTRUKTURA INDUSTRIJSKE CONE TREBNJE			
Lokacija:		TREBNJE			
		Ime in priimek:	Ident. številka:	Podpis:	
Vodja projekta:		mag.Mojca Radakovič, univ.dipl.inž.grad.	IJS G-1134		
Odg. projektant:		Robert Radakovič, univ.dipl.inž.grad.	IJS G-0445		
Sodelavec:		Renata Medle, grad.teh.,dipl.ekon.	-		
Naslov risbe:		VZDOLŽNI PREREZ VODOVODA 2 - 2. faza			
Prostor za evidentiranje sprememb:					
Vrsta načrta:		3.4 Načrt gradbenih konstrukcij - vodovod			
Št. projekta:	Št. načrta:	Datum:	Faza:	Merilo:	Št. lista:
P-2016/23	V-2016/23	november 2016	PZI	M 1:1000/100	2.3